



IL SINDACO

ni, gabinetto di decenza , ed accessori ad uso di
opere di miglioramento fondiario relativo ~~XXXXXX~~ ad una vasca raccolta
acqua.
Visti i disegni allegati alla domanda stessa; - Visto il parere del Tecnico Comunale; - Visto il parere della locale Commissione Edili-
ca nella seduta del 9.7.1991
Trattandosi di vasca completamente interrata ricoperta di terreno vegetale che così
è espressa: per cui non occorre il n.o. Beni Ambientali, si esprime parere favorevole.
stabilita.

~~Vista la convenzione sottoscritta e relativa agli oneri di urbanizzazione;~~

so il Regolamento Edilizio Comunale; - Visto l'art. 31 della legge 17 agosto 1942, n. 1150; - Vista la legge Urbanistica n. 765 del
3-67; - Visto il Piano Regolatore; - Vista la legge 28-1-77 n. 10 e 47/85

SI RILASCI CONCESSIONE AD ABBITARE

al secondo piano

al terzo piano

uso di previa osservanza di tutte le disposizioni legislative vigenti in materia e alle seguenti prescri-
ni speciali; siano salvi, riservati e rispettati i diritti di terzi; chi fabbrica non deve mai ingombrare le vie e gli spazi pubblici adiacenti
fabbriche e deve osservare tutte le cautele atte a rimuovere ogni pericolo di danno a persone e cose; il luogo destinato all'opera
re essere chiuso con assito lungo i lati prospicienti le vie e gli spazi pubblici; gli assiti devono essere imbiancati agli angoli salienti
ulta altezza e muniti pure agli angoli di una lanterna a vetri rossi; che il corpo di fabbrica sia conforme nelle misure a quelle ri-
tate in disegno; che gli sbalzi di balconi non dovranno superare i cm.; rispettare le norme del Regolamento Edilizio, della
ge Urbanistica vigente n. 765 del 6-8-67 e del Piano Regolatore, e legge 28-1-77 n. 10 e 47/85
strutture di cui alla legge 5-11-71 n. 1086 dovranno essere denunciate al Genio Civile; Nel caso di realizzazione di impianto ter-
co, richiedere al Comando Provinciale del VV. FF. il visto di approvazione sul progetto di impianto, prima dell'inizio dei lavori. I la-
i dovranno avere inizio entro un anno dalla data della presente e portati a termine entro 15 anni dalla stessa data. Al tracciamento
le fondazioni dovrà presenziare il Tecnico Comunale che dovrà essere invitato per iscritto almeno 10 gg. prima.
concessionario deve osservare le norme delle leggi 10 maggio 1976, n. 319 modificata e integrata con legge n. 690 dell'8-10-1976,
la tutela delle acque dall'inquinamento e 30 aprile 1976, n. 373 per il contenimento del consumo energetico per usi termici negli
fici. Notificare gli estremi della concessione alle aziende erogatrici di pubblici servizi (energia elettrica, telefono, gas, acqua) alle
li vengono richiesti allacciamenti anche provvisori o riferiti all'attività di cantiere o di impianti particolari.

avverte che questo Comune non potrà rilasciare la licenza di abitabilità se prima non viene presentato il verbale di ispezione dell'Uffi-
e Sanitario e la bolletta comprovante l'avvenuto pagamento della tassa di Concessione Governativa. La costruzione deve essere conforme
disegni esibiti, dei quali una copia, debitamente vistata viene restituita al concessionario quale parte integrante della presente concessione.
Alora il concessionario non costruirà secondo i disegni approvati e non si atterrà alle disposizioni stabilite dalla presente incorrerà nelle
zioni stabilite dalla Legge Urbanistica 17 agosto 1942 n. 1150, Legge Urbanistica n. 765 del 6-8-67 e legge 5-11-1971 n. 1086 e legge 28-1-77 (2)
0. E' fatto obbligo di comunicare la data di inizio e di fine lavori, il nominativo del direttore dei lavori e quello del costruttore con
a di accettazione dell'incarico da parte degli stessi; All'ingresso del Cantiere deve essere apposta, obbligatoriamente, una tabella della
hezza di m. 1x0,80 recante l'oggetto dei lavori, il numero e data della licenza, i piani da costruire, il nominativo del progettista - diret-
lavori - costruttore e assistente di cantiere nonché sezione schematica dei piani da costruire (2) e L. 47/85

IL SINDACO

Dr. Proc. Giovanni D'Onofrio

icci, li
otossritto dichiara di accettare la presente concessione e di obbli-
i all'osservanza di tutte le condizioni cui è subordinata.

IL CONCESSIONARIO

RELAZIONE TECNICA

L'Azienda Agricola di proprietà della società

d è estesa per Ha. 249.29.00 a coltura varia riportata in Catasto terreni del Comune di Pisticci alla Partita N.23.091. L'Intera estensione è costituita da un unico corpo con giacitura in lieve pendenza e dista dal centro abitato di Pisticci circa Km 15. .

Nell'Azienda esiste una sorgente di notevole portata per cui le acque che fuoriescono, non avendo una opportuna sistemazione, vengono risucchiate dal terreno limitrofo sabbioso disperdendosi.

La società proprietaria é venuta nella determinazione di realizzare, adiacente alla sorgente, una vasca per la raccolta di dette acque. Il Progetto prevede un serbatoio della capacità di mc. 1800, sarà realizzato tutto interrato, avrà le pareti in calcestruzzo armato ed una copertura in tavole prefabbricate atte a ricevere il carico accidentale che su di esso potrà gravare, oltre ad uno strato di terreno.

Tale situazione è stata scelta per non variare l'aspetto paesaggistico della zona. Inoltre la

suddetta società dichiara che tutta la proprietà
relativa alla Partita catastale N.23.091 non è as-
soggettata a vincolo archeologico.

Le opere saranno realizzate con i migliori ma-
teriali che la moderna tecnologia mette a disposi-
zione ed avranno inizio con il rilascio della Con-
cessione Edilizia.

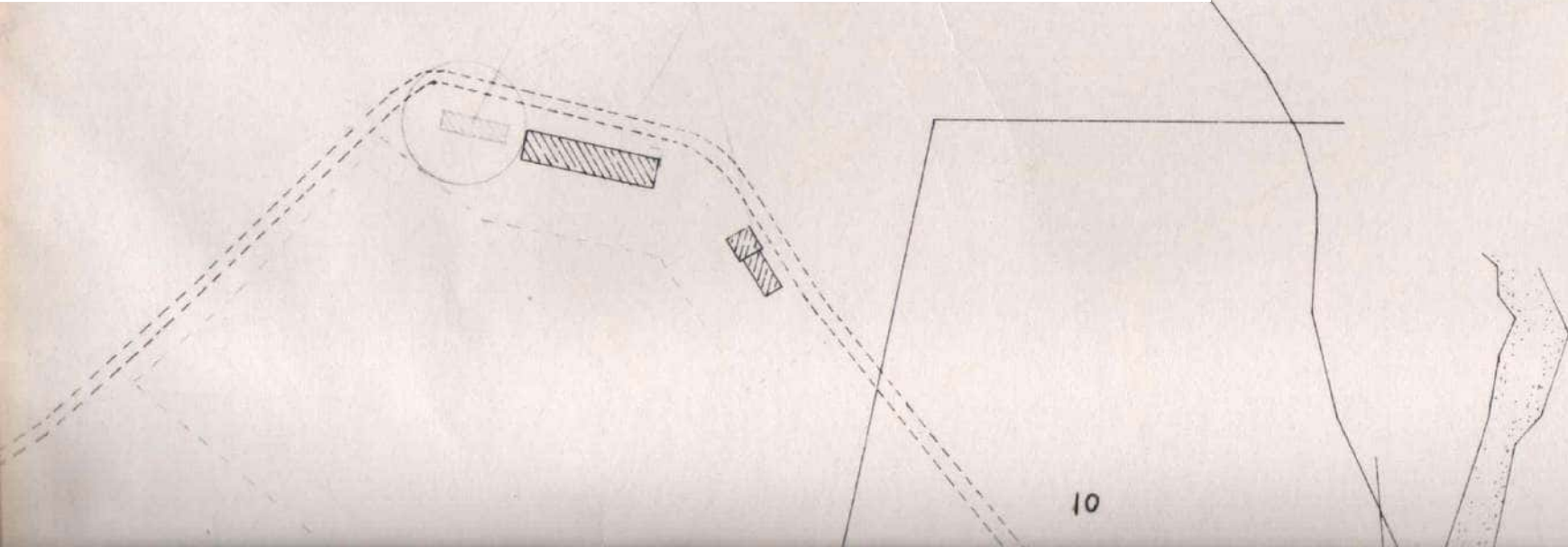

MATERA lì 06/05/1991

In fede



Scala 1:6000

Cavone



Esaminato dalla Commissione
Edilizia nella seduta del.....
1991

COMUNE DI PISTICCI

Proprietà:


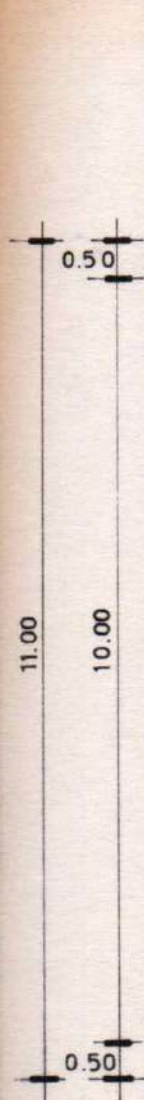
Progetto di una vasca per raccolta di acqua da
una sorgente.

Scala 1 : 100

MATERA li 06-05-1991


IL TECNICO






31.0

30.0




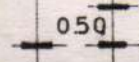
PIAN

PIANO CAMPAGNA



6.80


6.00



31.00

30.00

0.50



PIANTA

